



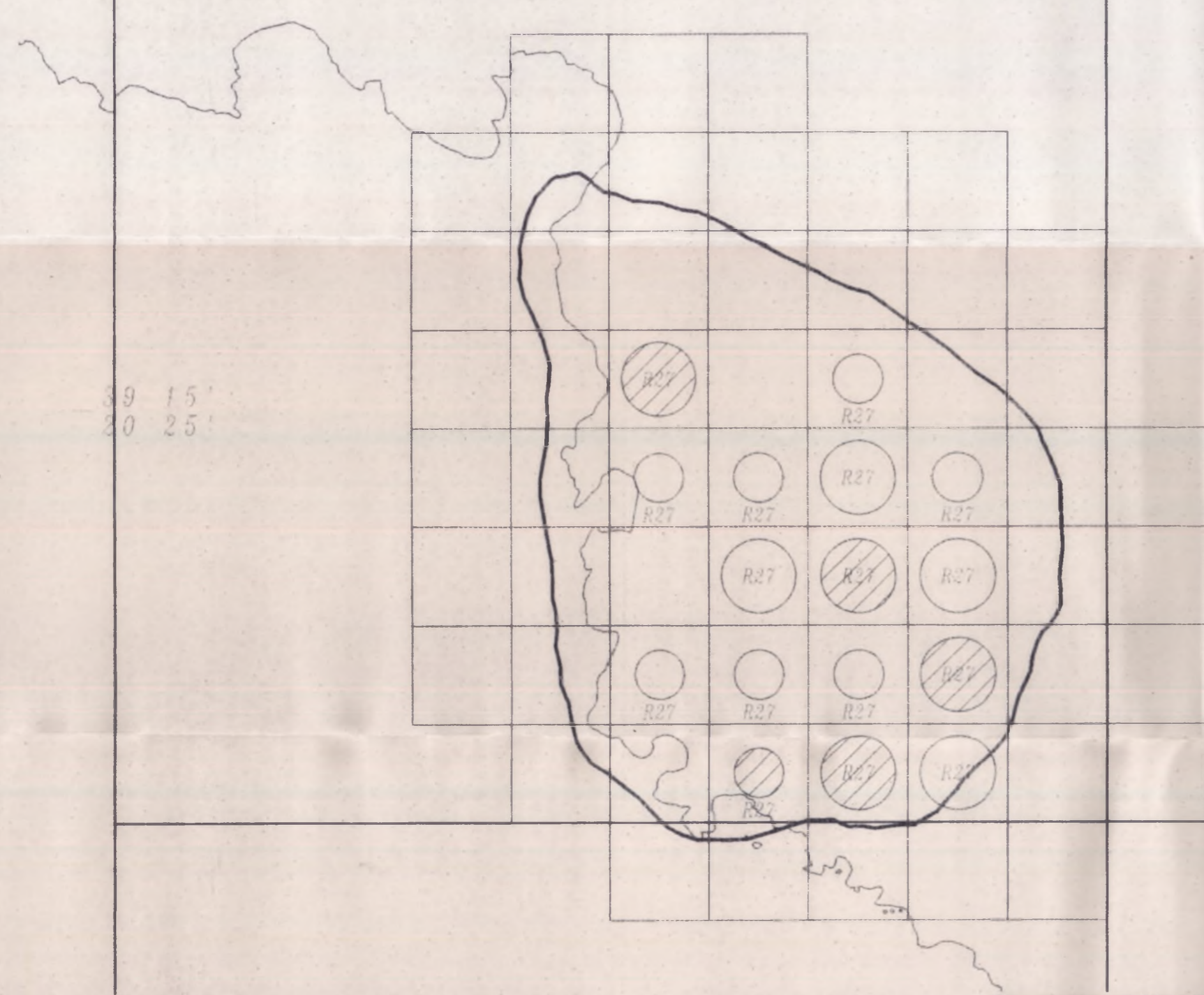
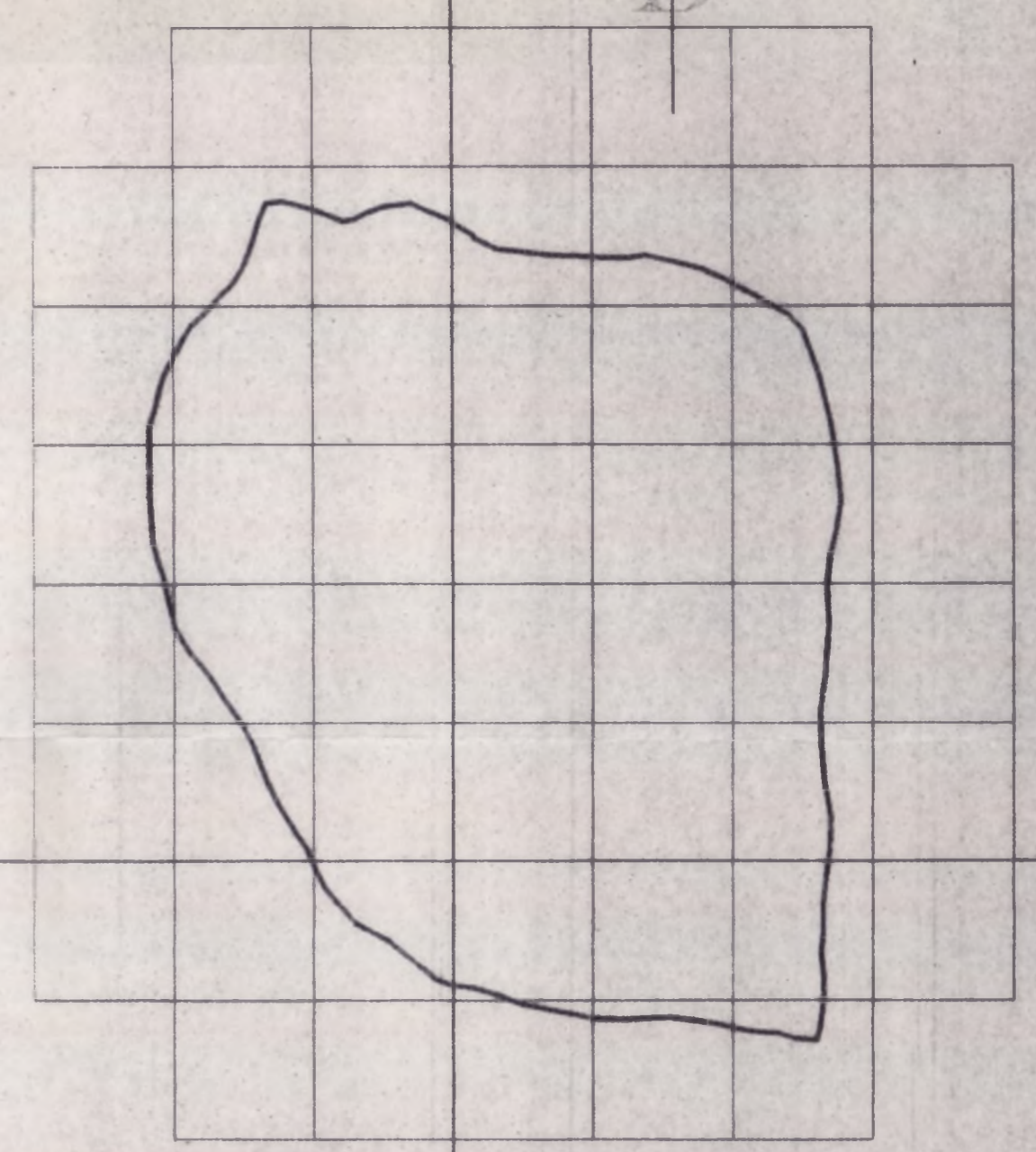
B

+ 39 20
20 30

+ 39 20
20 35

39 15
20 25

+ 39 15
20 35



3 KM

ΕΥΡΩΠΑΪΚΗ ΕΠΙΤΡΟΠΗ-ΓΕΝΙΚΗ ΔΙΕΥΘΥΝΣΗ ΚΑΙ
ΥΠΟΥΡΓΕΙΟ ΠΕΡΙΒΑΛΛΟΝΤΟΣ ΥΠΟΥΡΓΕΙΟ ΓΕΩΡΓΙΑΣ-
ΙΧΘΥΟΦΑΝΙΑΣ ΚΑΙ ΑΕΜΟΣΙΩΝ ΒΡΗΤΩΝ ΓΕΝΙΚΗ ΓΡΑΜΜΑΤΕΙΑ ΔΑΤΩΝ ΚΑΙ
ΜΟΥΣΕΙΟ ΙΟΥΛΙΑΝΗΣ ΦΥΣΙΚΗΣ ΙΣΤΟΡΙΑΣ
ΒΑΛΚΑΝΙΚΟ ΚΕΝΤΡΟ ΒΙΟΤΟΠΩΝ-ΥΓΡΟΤΟΠΩΝ

ΕΡΓΟ: "ΒΙΟΤΗΡΗΝ ΚΑΙ ΔΙΑΧΕΙΡΙΣΗ ΤΟΠΩΝ ΚΟΙΝΟΤΙΚΟΥ ΠΝΑΙΟΒΕΡΟΝΤΟΙ
ΣΤΗΝ ΒΑΛΑΙΑ (ΟΔΗΓΙΑ 92/43/ΕΟΚ)"

ΓΕΝΙΚΟΙ ΣΥΝΤΟΝΙΣΜΟΙ: Π. Α. Γεωργιάδης-Συγκοινωνίας
Γ. Νικητόπουλος-Διευθυντής εδάφους
Ε. Αλεξάνδρου-Υπεύθυνη βλάστησης

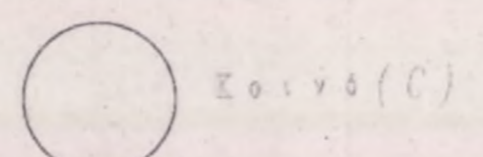
ΕΙΔΙΚΟ ΔΙΑΧΕΙΡΙΣΤΙΚΟ ΣΧΕΔΙΟ ΠΕΡΙΟΧΗΣ
'ΕΚΒΟΛΕΣ ΑΧΕΡΟΝΤΑ ΚΑΙ ΣΤΕΝΑ ΑΧΕΡΟΝΤΑ GR2140001'

ΟΜΑΔΑ ΕΚΠΟΝΗΣΗΣ ΔΙΑΧΕΙΡΙΣΤΙΚΟΥ ΣΧΕΔΙΟΥ


Δρ. Θ. Γεωργιάδης, Βιολόγος, Παν/σιο Πατρών, Επιστημον. Σύμβουλος Δ. περιφερειακό Στάδιο
Δρ. Π. Αλεξάνδρου, Βιολόγος, Παν/σιο Πατρών, Επιστημον. Αξιολόγηση και σύνθεση Διαχειριστικών Σχεδίων
Γ. Αλεξάνδρου, Δασολόγος, Παν/σιο Πατρών, Χημική ΥΓΣ, Χημικά, Βλαστημ. Αξιολόγηση και επίβλεψη Διαχειριστικού Σχεδίου
Δρ. Μ. Θεοφίλου, Βιολόγος, Παν/σιο Πατρών, Γεωλογία, Άλμα, Υδρολογία, Έδαφος
Δ. Χατζηγεωργίου, Μ. Δρ. Τεχνολόγος Δασοπονίας, Παν/σιο Πατρών, Γεωργικός Συστήματα Πλάσματος
Σ. Σολές, Μ. Δρ. Βοτανικός, Παν/σιο Πατρών, Γεωργικός Συστήματα Πλάσματος
Δρ. Β. Χατζηγεωργίου, Βιολόγος, Παν/σιο Πατρών, Βοτανολογία - Φυτοκοινωνιολογία-Δασοπονία-Ιχθυοκοινωνία
Δρ. Γ. Θεοφίλου, Τεχνολόγος, Βιολόγος, Παν/σιο Πατρών, Βιοτεχνολογία-Ανοξείδια-Δασοπονία-Ιχθυοκοινωνία
Υ. Βασιλάκης, Βιολόγος, Ε. Ο. Β. Ορυκτολογίας
Β. Παπαγεωργίου, Γεωλόγος, Παν/σιο Πατρών, Οικονομική Κοινωνική Πολιτισμική ιστορία
Γ. Χατζηγεωργίου, Γεωλόγος, Παν/σιο Πατρών, Οικονομική Κοινωνική Πολιτισμική ιστορία
Μ. Παπάζου, Βιολόγος, Παν/σιο Πατρών, Χημικά, Βιοτεχνολογία
Δρ. Π. Αλεξάνδρου, Βιολόγος, Παν/σιο Πατρών, Χημικά Βιοτεχνολογία

ΥΛΟΜΕΤΡΙΑ

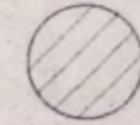
R27: Βακαρά, *Podarcis taurica ionica* + Ζηρισταί καρπούσι (Βαλκανόσπορα)




Κοινό (C)




Πολύ σπάνιο (Y)



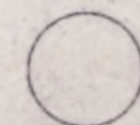
Βάθαι καρπούσι



Γενίο (R)



Παρούσα (P)



Πιθανή καρπούσι

ΑΡΙΘΜΟΣ ΧΑΡΤΗΣ: 14
ΚΑΙΜΑΚΑ: 1:50.000
Υπόβαση: Χάρτης Γ.Υ.Ε 1:50.000

ΣΥΝΤΑΞΗ - ΠΑΡΑΓΩΓΗ: Β. Χατζηγεωργίου, Σ. Σολές
ΒΕΛΑΓΙΑ ΠΕΡΙΟΥ: Β. Χατζηγεωργίου, Γ. Θεοφίλου-Τελέο
ΔΕΚΕΜΒΡΙΟΣ 1996