




ΔΕΥΤΕΡΗ ΕΞΑΕΤΗΣ ΕΚΘΕΣΗ  
ΓΙΑ ΤΗΝ ΕΦΑΡΜΟΓΗ ΤΗΣ  
ΟΔΗΓΙΑΣ 92/43/ΕΟΚ ΣΤΗΝ ΕΛΛΑΔΑ

**ΧΑΡΤΗΣ ΕΞΑΠΛΩΣΗΣ ΚΑΙ  
ΕΥΡΟΥΣ ΕΞΑΠΛΩΣΗΣ  
ΕΙΔΩΝ/ΤΥΠΩΝ ΟΙΚΟΤΟΠΩΝ**

ΚΛΙΜΑΚΑ: 1:1.700.000  
ΚΑΝΝΑΒΟΣ: 50x50 χλμ.

ΕΙΔΟΣ/ ΤΥΠΟΣ ΟΙΚΟΤΟΠΟΥ:  
*Vertigo-angustior*

-  Κελά που αντιστοιχούν σε εξάπλωση
-  Κελά που αντιστοιχούν σε εύρος εξάπλωσης
-  Κελά που αντιστοιχούν σε εξάπλωση και σε εύρος εξάπλωσης

