




ΧΑΡΤΗΣ ΕΞΑΠΛΩΣΗΣ -ΑΦΘΟΝΙΑΣ ΘΗΛΑΣΤΙΚΩΝ ΠΕΡΙΟΧΗΣ " ΟΡΟΣ ΙΤΑΜΟΣ -ΣΙΘΩΝΙΑ" GR1270002 (2/3)



ΓΕ 6

ΕΥΡΩΠΑΪΚΗ ΕΠΙΤΡΟΠΗ  
ΓΕΝΙΚΗ ΔΙΕΥΘΥΝΣΗ XI  
ΥΠΟΥΡΓΕΙΟ ΠΕΡΙΒΑΛΛΟΝΤΟΣ,  
ΧΩΡΟΤΑΞΙΑΣ ΚΑΙ ΔΙΑΜΟΣΙΩΝ  
ΕΡΓΩΝ  
ΥΠΟΥΡΓΕΙΟ ΓΕΩΡΓΙΑΣ  
ΓΕΝΙΚΗ ΓΡΑΜΜΑΤΕΙΑ ΛΑΣΩΝ ΚΑΙ  
ΦΥΣΙΚΟΥ ΠΕΡΙΒΑΛΛΟΝΤΟΣ

ΕΡΓΟ: ΔΙΑΠΙΣΤΗ ΚΑΙ ΔΙΑΧΕΙΡΙΣΤΙΚΗ ΚΟΙΝΟΤΙΚΟΥ ΕΝΔΙΑΦΕΡΟΝΤΟΣ ΣΤΗΝ ΕΛΛΑΔΑ (ΟΔΗΓΙΑ 92/43/ΕΟΚ)

ΑΝΑΔΟΧΟΣ: ΜΟΥΣΕΙΟ ΓΟΥΛΑΝΔΗ ΦΥΣΙΚΗΣ ΙΣΤΟΡΙΑΣ  
ΕΛΛΗΝΙΚΟ ΚΕΝΤΡΟ ΒΙΟΤΟΠΩΝ-ΥΓΡΟΤΟΠΩΝ

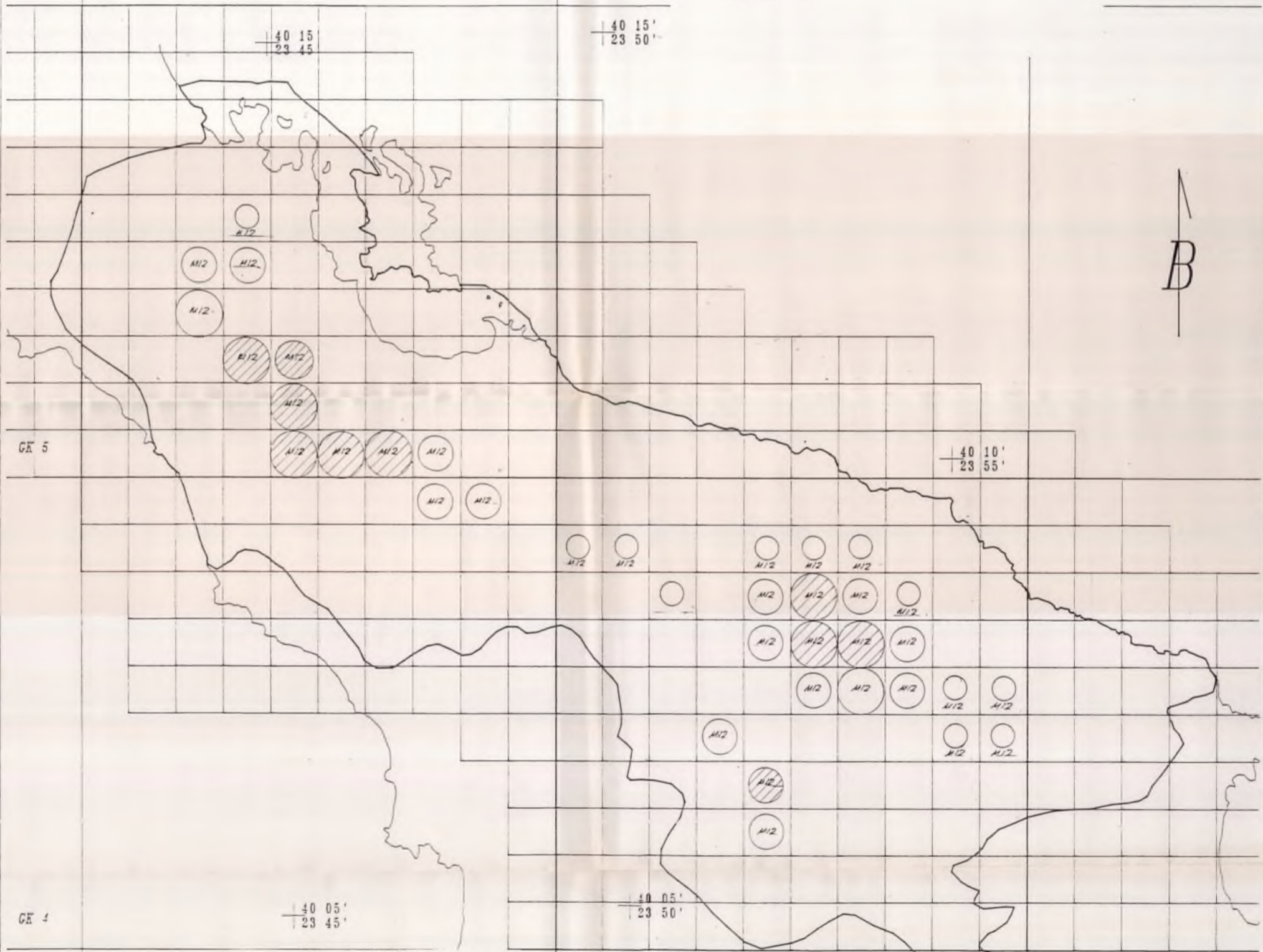
ΓΕΝΙΚΟΣ ΣΥΝΤΟΝΙΣΜΟΣ: Π.Α. Γεωργιάδης  
Σ. Ντερελι  
Ευαγγελία Αλεξοπούλου

ΕΙΔΙΚΟ ΔΙΑΧΕΙΡΙΣΤΙΚΟ ΣΧΕΔΙΟ ΠΕΡΙΟΧΗΣ "ΟΡΟΣ ΙΤΑΜΟΣ ΣΙΘΩΝΙΑ" GR1270002

ΟΜΑΔΑ ΕΚΠΟΝΗΣΗΣ ΔΙΑΧΕΙΡΙΣΤΙΚΟΥ ΣΧΕΔΙΟΥ

- Δρ. Έφη Παπαγεωργίου, Βιολόγος Βοτανικός, ΕΚΒΥ, Υπεύθυνη Συστάξης Διαχειριστικού Σχεδίου
- Υ. Αποστόλου, Γεωγράφος, ΕΚΒΥ, Υπεύθυνη Συστάξης Διαχειριστικού Σχεδίου
- Κ. Βαβαλάκης, Δοκίμιος, Ηλεκτρολόγος
- Δρ. Γ. Βαλάνης, Ζωολόγος, Εθν. Κεντ. Πανεπιστημίου Αθηνών, Έμπειρο
- Δρ. Γ. Γεωργιάδης, Δοκίμιος, ΕΚΒΥ, Πάρισι
- Σ. Αρναουτάκης, Γεωγράφος, ΕΚΒΥ, Οικονομική, Κοινωνική και Πολιτιστική Γνωστικότητα
- Δρ. Γ. Αρσένος, Βιολόγος, Δοκίμιος, ΑΠΘ, Λαμία
- Σ. Κωζιντζίδης, Βιολόγος-Ορνιθολόγος, Ορνιθολόγος
- Δρ. Μίρκα Αιζαρίδου, Ζωολόγος, Δρ. Κεντ. ΑΠΘ, Αποδοκίμιος
- Δρ. Ν. Ασημακόπουλος, Γεωγράφος-Ποσειδώνος, Γεωγραφία, Κλίμα, Υδάτινα
- Δ. Μουσαλιώτης, Βιολόγος, Δοκίμιος
- Δρ. Π. Σ. Οικονομίδης, Ζωολόγος-Ορνιθολόγος, Κεντ. ΑΠΘ, Ορνιθολόγος
- Σ. Χρηστίδης, Γεωγράφος, ΕΚΒΥ, Έφορος, Χαρτίσι

Γεωμετρική Υποστήριξη  
Ανδρέας Νουμάκης, ΕΚΒΥ  
Μίρκα Ασημακόπουλος, ΕΚΒΥ  
Φ. Γεωργιάδης, ΕΚΒΥ



ΓΕ 5

ΓΕ 4


**ΥΠΟΜΝΗΜΑ**

M 12 Θηλαστικά  
Capreolus Capreolus Ζαρκάδι

- Κανή (C)
- Στενό (R)
- Ραβδί σπαστό (N)
- Παρούσι (P)
- + Σημαντή παρούσι
- Βόθρη παρούσι
- Πύθνη παρούσι

ΑΡΙΘΜΟΣ ΧΑΡΤΗΣ 8.2  
ΚΛΙΜΑΚΑ 1" 50.000  
Υποβάθρο: Χάρτες Γ.Υ.Σ 1.500 00

ΣΥΝΤΑΞΗ ΠΑΡΑΓΩΓΗ Α. Αποστολάκης, Κ. Βαβαλάκης  
ΕΡΓΑΣΙΑ ΠΕΔΙΟΥ: Κ. Βαβαλάκης  
ΔΕΚΕΜΒΡΙΟΣ 1996



ΓΕ 4

ΓΕ 5