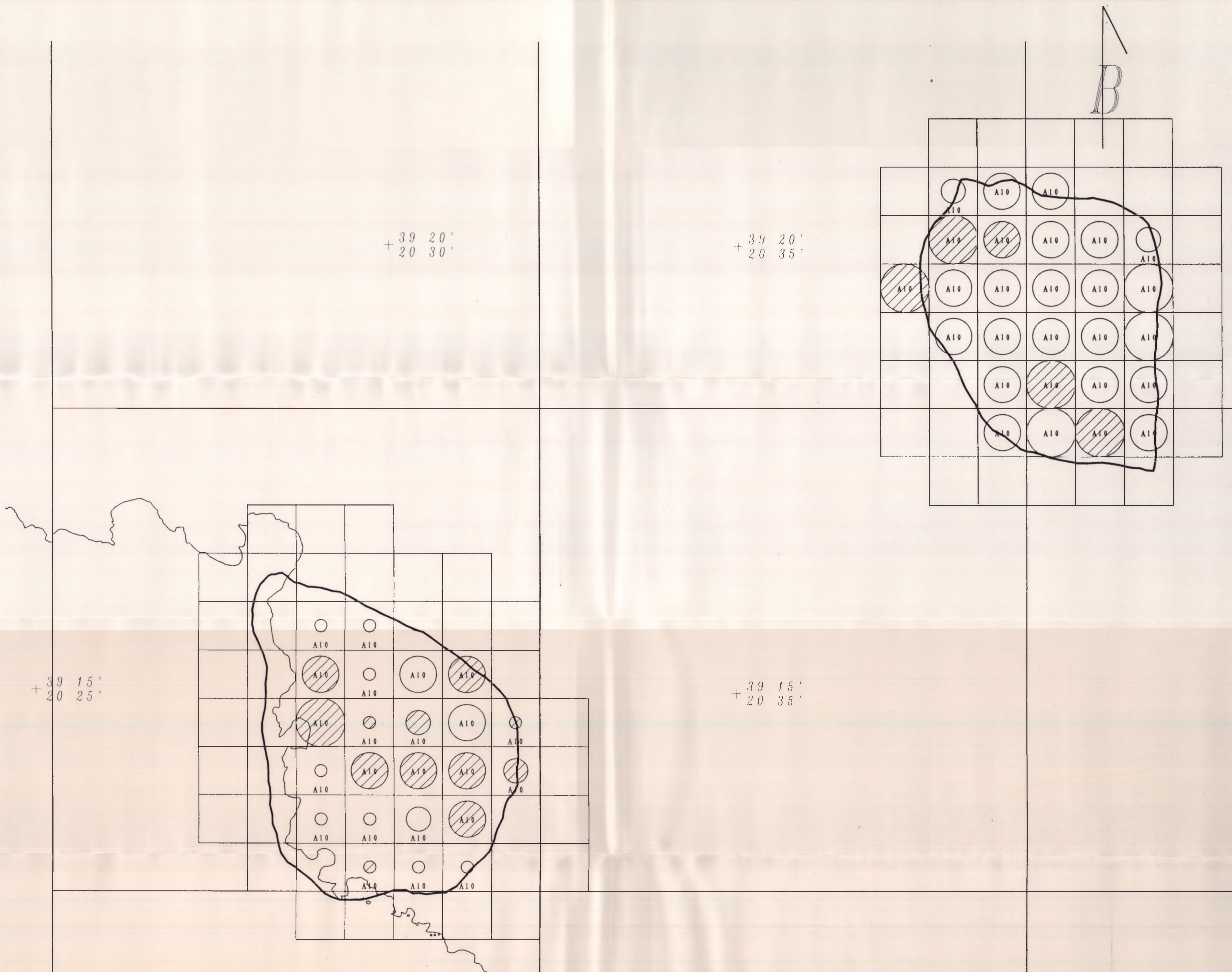




ΧΑΡΤΗΣ ΕΞΗΛΩΣΗΣ-ΑΦΘΟΝΙΑΣ ΑΜΦΙΒΙΩΝ ΠΕΡΙΟΧΗΣ 'ΕΚΒΟΛΕΣ ΑΧΕΡΟΝΤΑ ΚΑΙ ΣΤΕΝΑ ΑΧΕΡΟΝΤΑ' GR2140001 (2/7)



3 χλμ.



ΕΥΡΩΠΑΪΚΗ ΕΠΙΤΡΟΠΗ-ΓΕΝΙΚΗ ΔΙΕΥΘΥΝΣΗ XI
 ΥΠΟΥΡΓΕΙΟ ΠΕΡΙΒΑΛΛΟΝΤΟΣ ΥΠΟΥΡΓΕΙΟ ΓΕΩΡΓΙΑΣ-
 ΧΩΡΟΤΑΞΙΑΣ ΚΑΙ ΔΗΜΟΣΙΩΝ ΕΡΓΩΝ ΓΕΝΙΚΗ ΓΡΑΜΜΑΤΕΙΑ ΔΑΣΩΝ ΚΑΙ
 ΦΥΣΙΚΟΥ ΠΕΡΙΒΑΛΛΟΝΤΟΣ
 ΜΟΥΣΕΙΟ ΓΟΥΛΑΝΑΡΗ ΦΥΣΙΚΗΣ ΙΣΤΟΡΙΑΣ
 ΕΛΛΗΝΙΚΟ ΚΕΝΤΡΟ ΒΙΟΤΟΠΩΝ-ΥΓΡΟΤΟΠΩΝ

ΕΡΓΟ: 'ΔΙΑΤΗΡΗΣΗ ΚΑΙ ΔΙΑΧΕΙΡΙΣΗ ΤΟΠΩΝ ΚΟΙΝΟΤΙΚΟΥ ΕΝΔΙΑΦΕΡΟΝΤΟΣ
 ΣΤΗΝ ΕΛΛΑΔΑ (ΟΔΗΓΙΑ 92/43/ΕΟΚ)'

ΓΕΝΙΚΟΣ ΣΥΝΤΟΝΙΣΜΟΣ: Π. Α. Γεωργιάδης-Συντονιστής
 Σ. Ντάφης-Βιολογικός σύμβουλος
 Ε. Αλεξανδρίδου-Υπεύθυνη Βιολογίας


ΕΙΔΙΚΟ ΔΙΑΧΕΙΡΙΣΤΙΚΟ ΣΧΕΔΙΟ ΠΕΡΙΟΧΗΣ
 'ΕΚΒΟΛΕΣ ΑΧΕΡΟΝΤΑ ΚΑΙ ΣΤΕΝΑ ΑΧΕΡΟΝΤΑ GR2140001'

ΟΜΑΔΑ ΕΚΠΟΝΗΣΗΣ ΔΙΑΧΕΙΡΙΣΤΙΚΟΥ ΣΧΕΔΙΟΥ

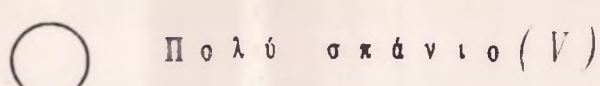
- Δρ. Θ. Γεωργιάδης, Βιολόγος, Παν/μιο Πατρών, Βλάστηση, Σύνταξη Διαχειριστικού Σχεδίου
- Δρ. Π. Δημόκοιλος, Βιολόγος, Παν/μιο Πατρών, Βλάστηση, Αλιολόγηση και σύνθεση Διαχειριστικών μέτρων
- Γ. Δημητράλλος, Δασολόγος, Παν/μιο Πατρών, Χρόσις 745, Χλωρίδα, Βλάστηση, Αλιολόγηση και σύνθεση Διαχειριστικών μέτρων
- Δρ. Μ. Θεοτερόπουλος, Βιολόγος, Παν/μιο Πατρών, Γεωλογία, Κλίμα, Υδρολογία, Έδαφος
- Ε. Χριστοφοδόπουλος, M.Sc. Τεχνολόγος Δασοπονίας, Παν/μιο Πατρών, Γεωγραφικά Συστήματα Πληροφοριών
- S. Coles, M.Sc. Βοτανικός, Παν/μιο Πατρών, Γεωγραφικά Συστήματα Πληροφοριών
- Δρ. Β. Χονδρόκοιλος, Βιολόγος, Παν/μιο Πατρών, Ερπετά - Φυλλοστέγα-Αμφίβια-Ασπόνδυλα-Ιχθυοπανίδα
- Δρ. Σ. Φραγγιλάκη-Τσάλη, Βιολόγος, Παν/μιο Πατρών, Ερπετά-Θηλαστικά-Αμφίβια-Ασπόνδυλα-Ιχθυοπανίδα
- Κ. Βασιλάκης, Βιολόγος, Ε.Ο.Ε. Ορνιθοπανίδα
- Β. Πακουτσόπουλος, Γεωπόνος, Παν/μιο Πατρών, Οικονομικά-Κοινωνικά-Πολιτιστικά στοιχεία
- Σ. Χαλιλιόπουλος, Γεωπόνος, Παν/μιο Πατρών, Οικονομικά-Κοινωνικά-Πολιτιστικά στοιχεία
- Μ. Πενίτσα, Βιολόγος, Παν/μιο Πατρών, Χλωρίδα, Φωτοτεχνική
- Δρ. Π. Αντιλάκη, Βιολόγος, Παν/μιο Πατρών, Χλωρίδα Φωτοτεχνική

ΥΠΟΜΝΗΜΑ

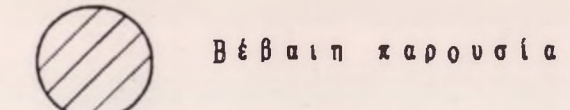
A10: Αμφίβια, *Bufo viridis* (Πρασινόφουρος) + Εμπειρική παρουσία



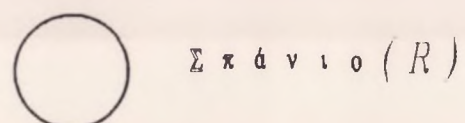
Κοινό (C)



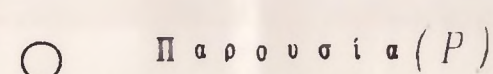
Πολύ σπάνιο (V)



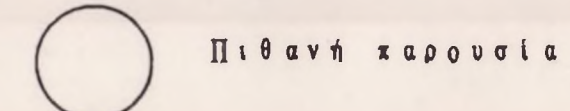
Βέβαιη παρουσία



Σπάνιο (R)



Παρουσία (P)



Πιθανή παρουσία

ΑΡΙΘΜΟΣ ΧΑΡΤΗΣ: 4.3
 ΚΑΙΜΑΚΑ : 1:50.000
 Υπεύθυνο Χάρτης Γ.Υ.Σ 1:50.000

ΣΥΝΤΑΞΗ - ΠΑΡΑΓΩΓΗ: Ε. Χριστοφοδόπουλος, S. Coles
 ΕΡΓΑΣΙΑ ΠΕΔΑΓΟΥ: Β. Χονδρόκοιλος, Σ. Φραγγιλάκη-Τσάλη
 ΔΕΚΕΜΒΡΙΟΣ 1996