



ΧΑΡΤΗΣ ΕΞΑΠΛΩΣΗΣ - ΑΦΘΟΝΙΑΣ ΟΡΝΙΘΟΠΑΝΙΔΑΣ ΠΕΡΙΟΧΗΣ «ΛΙΜΝΕΣ ΧΕΙΜΑΔΙΤΙΔΑ ΚΑΙ ΖΑΖΑΡΗ» GR1340005 (1/1)



ΕΥΡΩΠΑΪΚΗ ΕΠΙΤΡΟΠΗ
ΓΕΝΙΚΗ ΔΙΕΥΘΥΝΣΗ ΧΙ

ΥΠΟΥΡΓΕΙΟ ΠΕΡΙΒΑΛΛΟΝΤΟΣ,
ΧΩΡΟΤΑΞΙΑΣ ΚΑΙ ΔΗΜΟΣΙΩΝ
ΕΡΓΩΝ

ΥΠΟΥΡΓΕΙΟ ΓΕΩΡΓΙΑΣ
ΓΕΝΙΚΗ ΓΡΑΜΜΑΤΕΙΑ ΔΑΣΩΝ ΚΑΙ
ΦΥΣΙΚΟΥ ΠΕΡΙΒΑΛΛΟΝΤΟΣ

ΕΡΓΟ: ΔΙΑΤΗΡΗΣΗ ΚΑΙ ΔΙΑΧΕΙΡΙΣΗ ΤΟΠΩΝ ΚΟΙΝΟΤΙΚΟΥ ΕΝΔΙΑΦΕΡΟΝΤΟΣ
ΣΤΗΝ ΕΛΛΑΔΑ (ΟΔΗΓΙΑ 92/43/ΕΟΚ)

ΑΝΑΔΟΧΟΣ: ΜΟΥΣΕΙΟ ΤΟΥΛΑΝΔΡΗ ΦΥΣΙΚΗΣ ΙΣΤΟΡΙΑΣ
ΕΛΛΗΝΙΚΟ ΚΕΝΤΡΟ ΒΙΟΤΟΠΩΝ-ΥΓΡΟΤΟΠΩΝ

ΓΕΝΙΚΟΣ ΣΥΝΤΟΝΙΣΜΟΣ: Π.Α. Γεράκης
Σ. Ντάφης
Ευτυχία Αλεξονδρίδου

ΕΙΔΙΚΟ ΔΙΑΧΕΙΡΙΣΤΙΚΟ ΣΧΕΔΙΟ ΠΕΡΙΟΧΗΣ
«ΛΙΜΝΕΣ ΧΕΙΜΑΔΙΤΙΔΑ ΚΑΙ ΖΑΖΑΡΗ» GR 1340005

ΟΜΑΔΑ ΕΚΠΟΝΗΣΗΣ : ΔΙΑΧΕΙΡΙΣΤΙΚΟΥ ΣΧΕΔΙΟΥ

Δρ. Σ. Ε. Τσιούρης, Γεωπόνος, Επκ. Καθ. Α. Γ. Θ., Υπεύθυνος Σύνταξης Διαχειριστικού Σχεδίου

Α. Αποστολάκης, Γεωπόνος, ΕΚΒΥ: Γεωγραφικά Συστήματα Πληροφοριών

Κ. Βαβαλέας, Δασολόγος, Φηλαστικά

Δρ. Ε. Βαλάκος, Ζωολόγος, Επκ. Καθ. Πανεπιστημίου Αθηνών, Ερπετά

Ξ. Δημητριάδης, Γεωπόνος, ΕΚΒΥ: Οικονομικά, Κοινωνικά και Πολιτιστικά Γνωρίσματα

Δρ. Ε. Δρόσος, Βοτανικός, Λέκτορας Α.Π.Θ.: Χλωρίδα

Σ. Καζαντζίδης, Βιολόγος, Ορνιθολόγος, Ορνιθοπανίδα

Δρ. Μαρία Λαζαρίδου, Ζωολόγος, Αν. Καθ. Α.Π.Θ.: Ασπόνδυλα

Δρ. Ν. Λαμπρινός, Γεωπόνος-Γεωγράφος, Γεωλογία, Κλίμα, Υδρολογία

Δρ. Δ. Μπαμπαλιώνας, Βοτανικός, Αν. Καθ. Α.Π.Θ.: Βλάστηση

Δ. Μπούσιμπουρας, Βιολόγος, Αμφίβια, Θηλαστικά (Βίβρα)

Δρ. Π. Σ. Οικονομίδης, Ζωολόγος-Ιχθυολόγος, Καθ. Α.Π.Θ.: Ιχθυοπανίδα

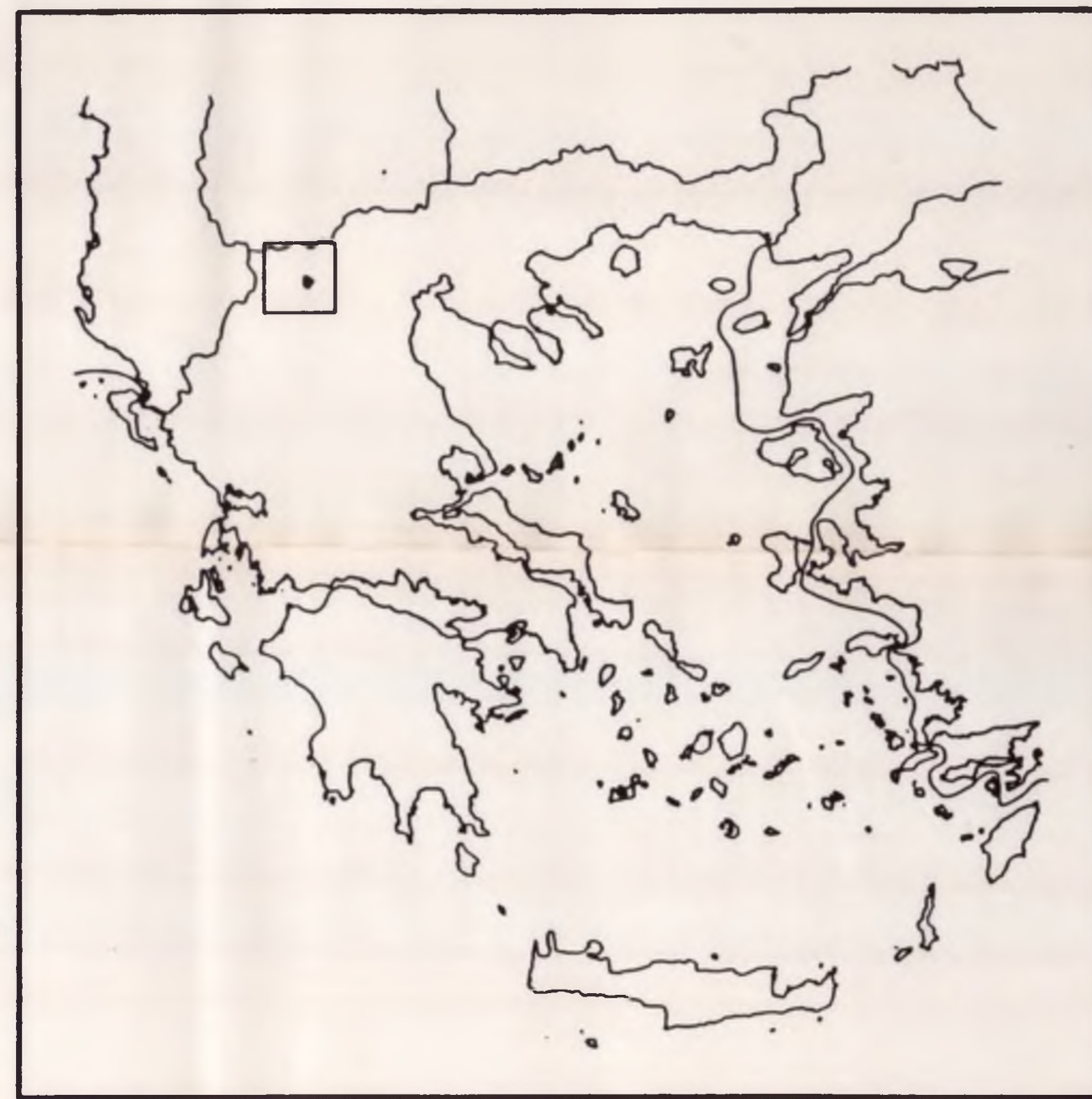
Σ. Χατζηγιαννάκης, Γεωπόνος, ΕΚΒΥ: Έδαφος, Χρήσεις γης

Γραμματειακή Υποστήριξη

Λουίζα Νικολάου, ΕΚΒΥ

Μαρία-Δάφνη Τσίτση, Ε. ΒΥ

Φ. Γρηγοριάδης, ΕΚΒΥ



40° 40'
21° 30'

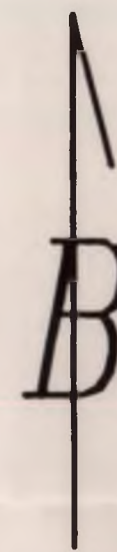
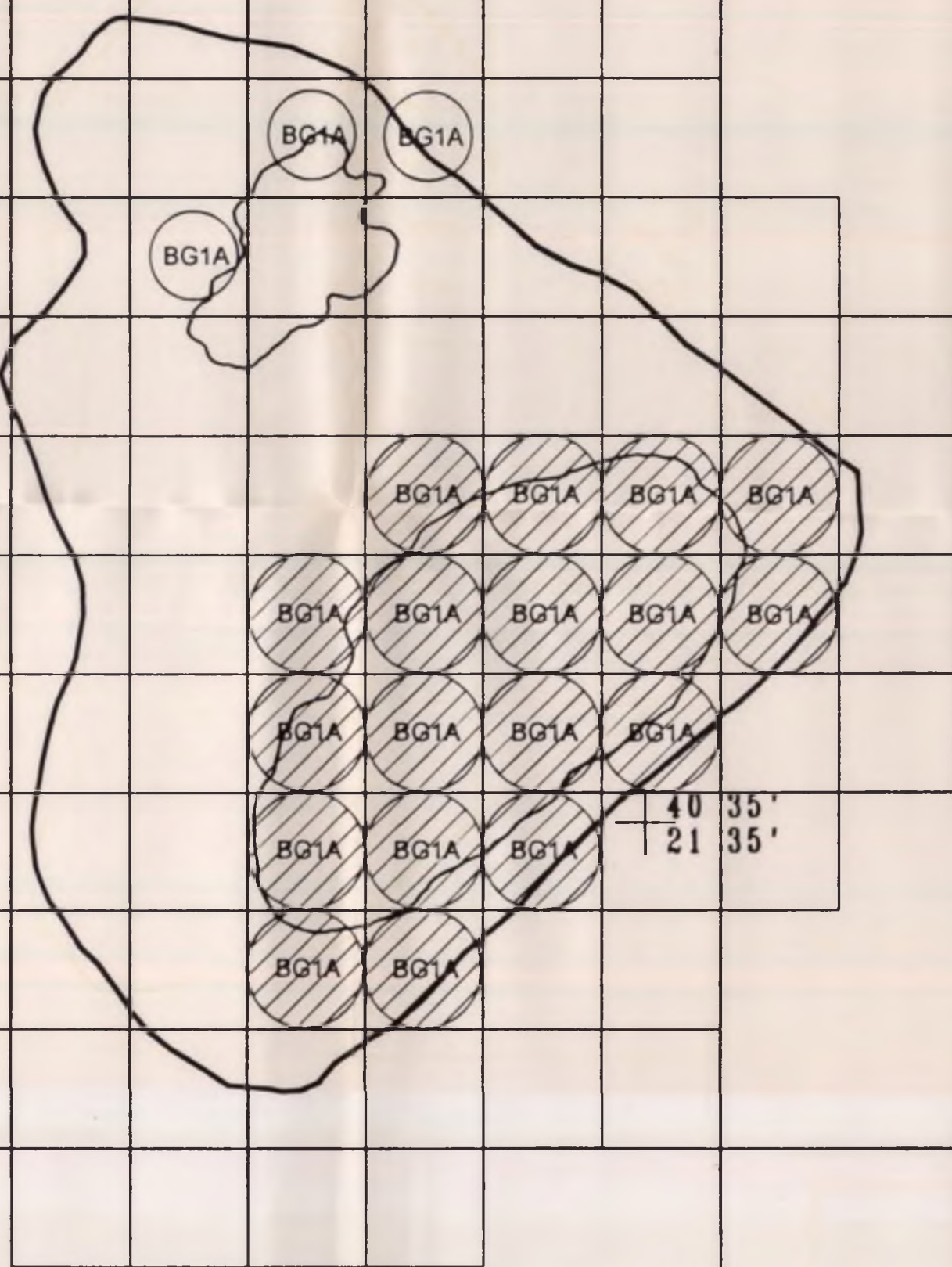
40° 40'
21° 35'

ΕΛ 0

40° 35'
21° 30'

40° 35'
21° 35'

ΕΚ 9



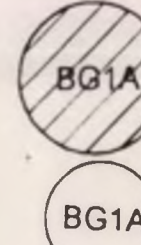
3 χλμ.

ΕΚ 8

ΥΠΟΜΝΗΜΑ

ΧΑΡΤΗΣ ΕΞΑΠΛΩΣΗΣ - ΑΦΘΟΝΙΑΣ ΟΡΝΙΘΟΠΑΝΙΔΑΣ ΠΕΡΙΟΧΗΣ
«ΛΙΜΝΕΣ ΧΕΙΜΑΔΙΤΙΔΑ ΚΑΙ ΖΑΖΑΡΗ» GR1340005

- ΟΜΑΔΑ BG1A:
- BA036: Φωλιάζοντα, Πτηνά, *Cygnus olor* Κύκνος
 - BA053: Φωλιάζοντα, Πτηνά, *Anas platyrhynchos* Πρασινοκέφαλος
 - BA059: Φωλιάζοντα, Πτηνά, *Aythya ferina* Γκισάρι
 - BA060: Φωλιάζοντα, Πτηνά, *Aythya nyroca* Βαλιόπαπια



Κοινό (C), Βέβαιη παρουσία
Σπάνιο (R), Πιθανή παρουσία

ΑΡΙΘΜΟΣ ΧΑΡΤΗΣ: Β.2
ΚΛΙΜΑΚΑ: 1:50.000
Υπόβαθρο: Χάρτες Γ.Υ.Σ. 1:50.000

ΣΥΝΤΑΞΗ-ΠΑΡΑΓΩΓΗ: Γ. Τσουγκράκης
ΕΡΓΑΣΙΑ ΠΕΔΙΟΥ: Γ. Τσουγκράκης
ΔΕΚΕΜΒΡΙΟΣ 1996

ΕΚ 4

ΕΚ 5